ПРОЕКТ ВНЕСЕНИЯ ИЗМЕНЕНИЙ В ГЕНЕРАЛЬНЫЙ ПЛАН СЛАВЯНСКОГО СЕЛЬСКОГО ПОСЕЛЕНИЯ ШЕРБАКУЛЬСКОГО МУНИЦИПАЛЬНОГО РАЙОНА ОМСКОЙ ОБЛАСТИ

Карта современного использования территории (Опорный план)

С

СЛАВЯНСКОЕ СЕЛЬСКОЕ ПОСЕЛЕНИЕ М 1:25000

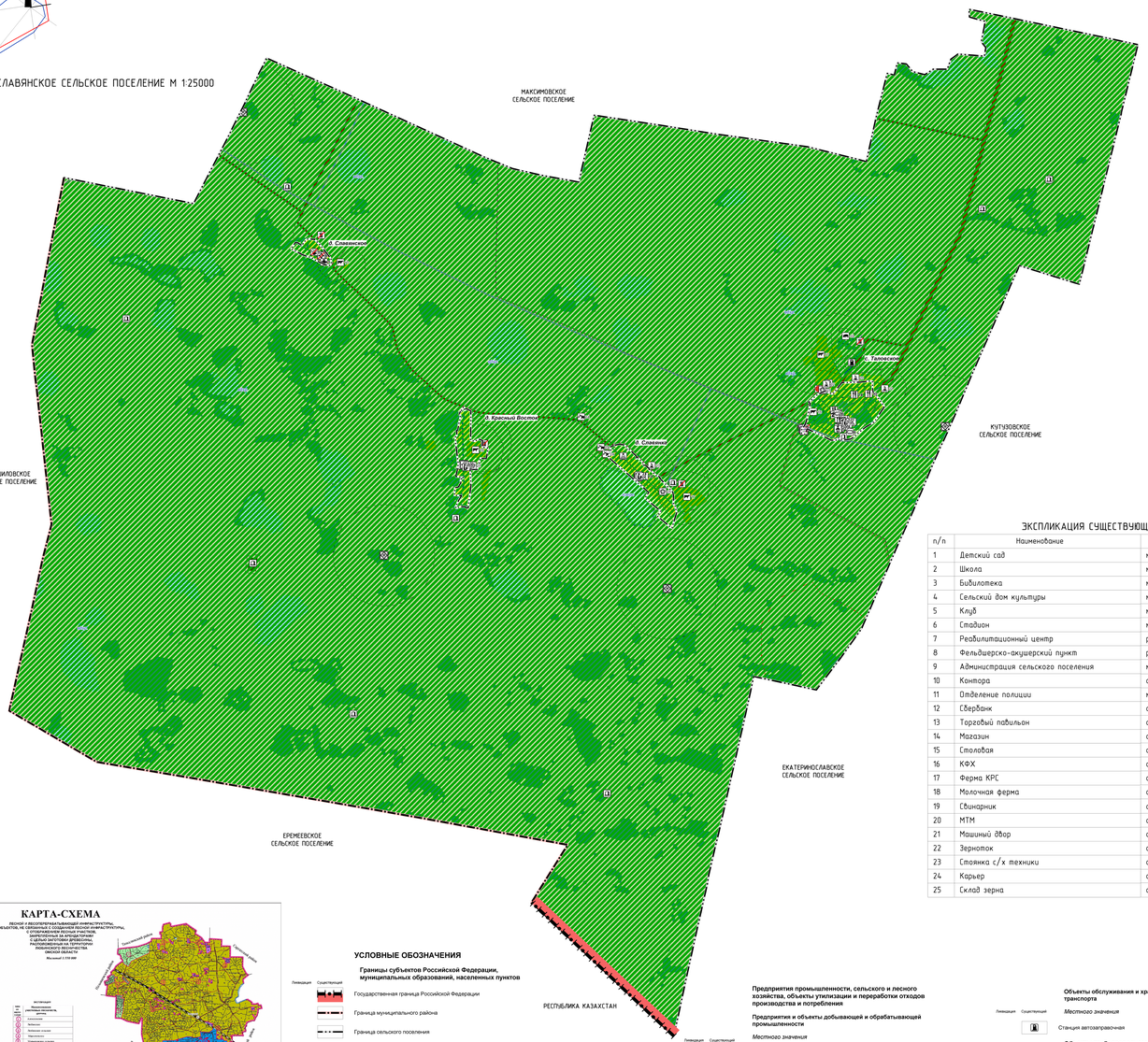

с. Таловское М 1:5000

д. Красный Восток М 1:5000

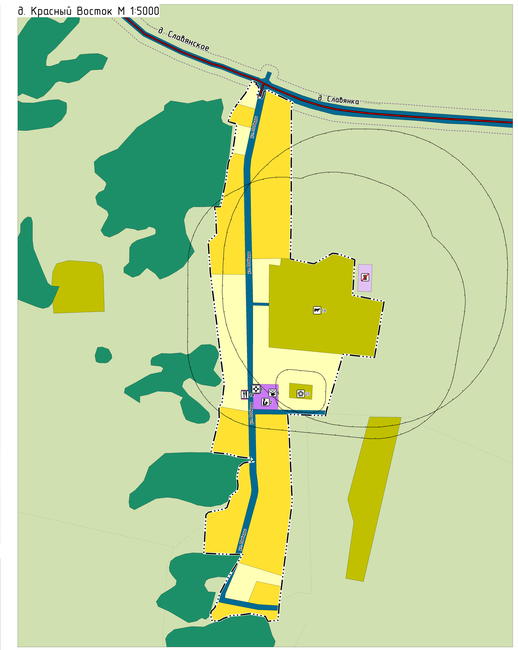

д. Славянка М 1:5000

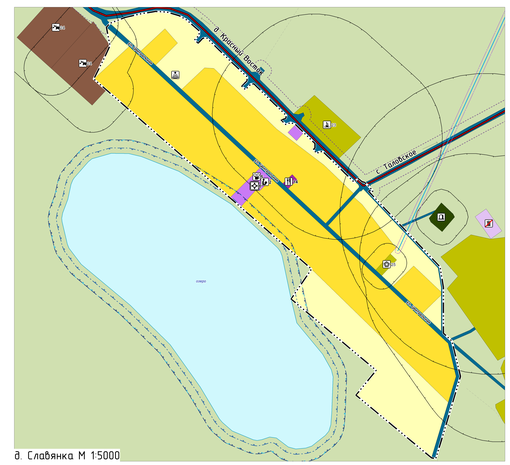

д. Славянское М 1:5000

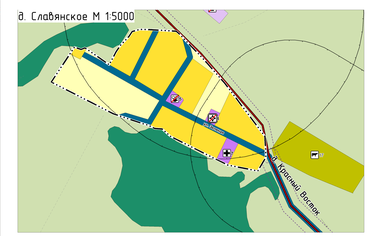

ЭКСПЛИКАЦИЯ СУЩЕСТВУЮЩИХ ОБЪЕКТОВ

п/п	Наименование	Значение
1	Детский сад	муниципальное
2	Школа	муниципальное
3	Библиотека	муниципальное
4	Сельский дом культуры	местное
5	Клуб	местное
6	Стадион	местное
7	Реабилитационный центр	региональное
8	Фельдшерско-акушерский пункт	региональное
9	Администрация сельского поселения	местное
10	Контора	объекты малого и среднего предпринимательства
11	Отделение полиции	местное
12	Сбербанк	объекты малого и среднего предпринимательства
13	Торговый павильон	объекты малого и среднего предпринимательства
14	Магазин	объекты малого и среднего предпринимательства
15	Столовая	объекты малого и среднего предпринимательства
16	КФХ	объекты малого и среднего предпринимательства
17	Ферма КРС	объекты малого и среднего предпринимательства
18	Молочная ферма	объекты малого и среднего предпринимательства
19	Свинарник	объекты малого и среднего предпринимательства
20	МТМ	объекты малого и среднего предпринимательства
21	Машинный двор	объекты малого и среднего предпринимательства
22	Зерноток	объекты малого и среднего предпринимательства
23	Стоянка с/х техники	объекты малого и среднего предпринимательства
24	Карьер	объекты малого и среднего предпринимательства
25	Склад зерна	объекты малого и среднего предпринимательства

КАРТА-СХЕМА

ЛЕСНОЙ И ВОДООТВЕДЫВАЮЩИЕ ИНФРАСТРУКТУРЫ, ОБЪЕКТОВ, НЕ СВЯЗАННЫХ С СОЗДАНИЕМ ЛЕСНОЙ ИНФРАСТРУКТУРЫ, В ПРЕДЕЛАХ ЛЕСНЫХ УЧАСТКОВ, ЗАКРЕПЛЕННЫЕ ЗА АРЕНДАТОРАМИ С ЦЕЛЬЮ ЗАГОТОВКИ ДРЕВЕСИНЫ, ОСУЩЕСТВЛЯЕМОЙ ГАУ ОМСКОЙ ЛЕСНИЧЕСТВО ЛЕСНИЧЕСТВО ШЕРБАКУЛЬСКОЕ ОМСКОЙ ОБЛАСТИ

Масштаб 1:150 000

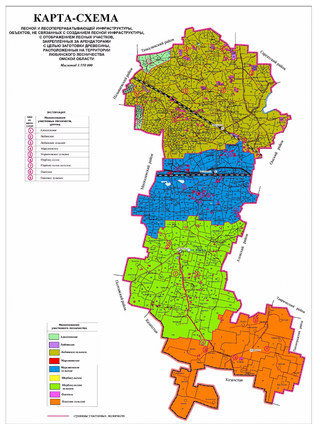
Таврическое
Ленинское
Ивановка
Ивановка
Ивановка